

DELIBERAZIONE DELLA GIUNTA REGIONALE 11 luglio 2017, n. 1134

Programma Operativo di azione per la campagna Anticendi Boschivi 2017”.

Il Presidente, unitamente al vice Presidente, Assessore alla Protezione Civile, sulla base dell'istruttoria espletata dai funzionari incaricati e dalla Posizione Organizzativa "Pianificazione, prevenzione e contrasto dei rischi" della Sezione Protezione Civile, confermata dal Dirigente della Sezione riferisce quanto segue.

La legge 24 febbraio 1992, n. 225 ha istituito il Servizio nazionale della protezione civile, al fine di tutelare la integrità della vita, i beni, gli insediamenti e l'ambiente dai danni o dal pericolo di danni derivanti da calamità naturali, da catastrofi o da altri eventi calamitosi.

La citata disposizione normativa stabilisce che all'attuazione delle attività di protezione civile provvedono, secondo i rispettivi regolamenti e le rispettive competenze, le Amministrazioni dello Stato, le Regioni, le Province, le Comunità Montane ed i Comuni.

La Legge n. 353 del 21.11.2000, avente ad oggetto: "Legge quadro in materia di incendi boschivi", all'art.3, assegna alle Regioni il compito di redigere il Piano regionale delle attività di previsione, prevenzione e lotta attiva contro gli incendi boschivi, predisposto sulla base di linee guida e direttive all'uopo deliberate.

Il decreto legislativo 31 marzo 1998, n. 112, in attuazione della legge n. 59/1997, ha trasferito le funzioni amministrative in materia di protezione civile alle Regioni ed agli Enti Locali, mantenendo in capo allo Stato le competenze specificatamente indicate nell'art. 107 del medesimo decreto.

La Regione Puglia, in attuazione del richiamato decreto legislativo n. 112/1998, ha definito, con leggi regionali n. 18/2000 e n. 7/2014, le funzioni amministrative riservate alla competenza della Regione e quelle attribuite o delegate a Province, Comuni e altri Enti locali, in materia di protezione civile e lotta attiva contro gli incendi boschivi.

Con il D.M. 20 dicembre 2001 sono state emanate le linee guida in materia di previsione, prevenzione e lotta attiva contro gli incendi boschivi e sono stati definiti sia lo schema che i contenuti del Piano regionale, prevedendo, altresì, che la redazione dello stesso sia adattata alle specifiche strutturazioni operative e realtà territoriali regionali, affinché le finalità possano essere raggiunte in tempi brevi e con il massimo dei risultati.

Con D.P.G.R. n. 242 del 02 Maggio 2017 è stato dichiarato lo stato di grave pericolosità per gli incendi boschivi nel periodo 15 giugno — 15 settembre 2016, fatta salva la possibilità, in caso di necessità contingenti, di anticipare al 1° giugno 2016 e/o posticipare al 30 settembre lo stato di allertamento delle Strutture A.I.B..

La Giunta Regionale, con deliberazione n. 674 del 11.04.2012, ha approvato il "Piano di previsione, prevenzione e lotta attiva contro gli incendi boschivi 2012 - 2014" della Regione Puglia.

La Giunta Regionale con deliberazione n. 179 del 14/02/2017 ha approvato l'estensione del Piano di previsione, prevenzione e lotta attiva contro gli incendi boschivi 2012 — 2014 all'anno 2017.

Rispetto al quadro generale definito dal Piano regionale A.I.B. triennale è emersa la necessità di definire l'operatività più puntualmente con aggiornamenti annuali basati sulla ricognizione delle risorse strumentali, umane e finanziarie effettivamente disponibili in ciascun anno. A tal fine, con stessa D.G.R. n.

674 del 11.04.2012 è stata prevista la costituzione di un gruppo di lavoro regionale per la redazione del programma;

Al fine di poter fronteggiare la campagna A.I.B. 2017, sono state stipulate Convenzioni con i Soggetti e le strutture interessate quali Associazioni di Volontariato, Corpo nazionale dei Vigili del Fuoco e per l'organizzazione del presidio dell'area garganica presso la Caserma "Jacotenente" e l'organizzazione del presidio della Puglia meridionale presso il Centro Direzionale del Comune di Campi Salentina (LE).

Inoltre, al fine di poter disporre dell'impiego esclusivo di mezzi aerei ad ala fissa tipo "Fire Boss" sul territorio regionale, è stata espletata una gara con procedura aperta con aggiudicazione definitiva dell'appalto.

Con note n. 4766 dell'11.04.2017, 6100 del 5.05.2017 e n. 6908 del 24.05.2017 la Sezione Protezione Civile della Regione Puglia ha convocato i vari Soggetti coinvolti nella prevenzione e lotta attiva agli incendi boschivi al fine di poter acquisire dati e disponibilità utili per affrontare la campagna A.I.B. 2017.

Nelle date 11 aprile e 18 - 30 maggio 2017 presso la Sezione Protezione Civile della Regione Puglia si sono tenuti incontri con i dirigenti e funzionari rappresentanti della Sezione Protezione Civile, Corpo Nazionale dei VV.F. e dell'A.R.I.F., per la definizione degli obiettivi da raggiungere per la redazione del Programma Operativo di Azione nonché per la condivisione dei dati operativi utili ai fini della stesura dello stesso.

Il Programma Operativo di Azione fornisce agli operatori impegnati nella campagna A.I.B. utili e puntuali indicazioni per l'organizzazione e lo svolgimento delle azioni di contrasto e contenimento degli incendi boschivi e degli incendi di interfaccia urbano-rurale. In particolare tutte le informazioni contenute nel Programma medesimo costituiscono un valido documento da utilizzare in Sala Operativa Unificata Permanente regionale (S.O.U.P.) al fine di coordinare e fronteggiare con rapidità le molteplici segnalazioni di incendio. Particolare attenzione è stata rivolta alla tipologia degli interventi di prevenzione da realizzare nelle aree ad alta valenza ambientale.

I punti principali secondo cui è stato articolato il Programma di Azione operativo per la Campagna A.I.B. 2017 sono:

- Pianificazione e prevenzione A.I.B. nelle aree naturali protette;
- Coordinamento e modello operativo generale e fasi di intervento A.I.B.;
- Dotazioni A.I.B. dei Soggetti coinvolti;
- Convenzioni per la stagione A.I.B. 2017;
- Impiego dei mezzi aerei per il supporto nella lotta A.I.B.;

Pertanto si propone alla Giunta regionale di approvare il "Programma Operativo di Azione per la Campagna A.I.B. 2017" costituente l'allegato "A" del presente atto avente validità per tutto il periodo di "Grave pericolosità per gli incendi boschivi anno 2017" come definito dal D.P.G.R. n. 242 del 2.05.2017.

COPERTURA FINANZIARIA AI SENSI DEL D.LGS. N. 118/2011

La presente deliberazione non comporta implicazioni di natura finanziaria sia di entrata che di spesa e dalla stessa non deriva alcun onere a carico del bilancio regionale.

Il Presidente unitamente al Vice Presidente Assessore alla Protezione Civile, sulla base delle risultanze istruttorie come innanzi illustrate, propongono alla Giunta ai sensi dell'art. 4- lettera K) della L.R. 7/97, art. 4, l'adozione del conseguente atto finale.

LA GIUNTA

- Udita la relazione e la conseguente proposta del Presidente e dell'Assessore alla Protezione Civile;
- Viste le sottoscrizioni poste in calce al presente provvedimento dei funzionari e della Dirigente della Sezione Protezione Civile;
- A voti unanimi espressi nei modi di legge;

DELIBERA

- Di condividere e fare proprio quanto riportato nelle premesse;
- Di approvare il "Programma operativo di Azione per la campagna A.I.B. 2017" di cui all'allegato "A" parte integrante del presente provvedimento;
- Di disporre a cura del Segreteriato della Giunta, la pubblicazione integrale del presente atto sul Bollettino ufficiale della Regione Puglia, ai sensi dell'art.6 della L.R. 13/94.

Il segretario della Giunta
dott.a Carmela Moretti

Il Presidente della Giunta
dott. Michele Emiliano




Regione Puglia

Presidenza della Giunta regionale

Sezione Protezione Civile

PROGRAMMA OPERATIVO DI AZIONE PER LA CAMPAGNA A.I.B. 2017



*Il presente allegato è composto da 33 fascette
oltre che dalle copertine*

Allo scabato



Regione Puglia

Gruppo di lavoro:

Sezione Protezione Civile

Geom. Aldo Giambattista

Dott. Domenico Donvito

Dott. Francesco Ronco

Dott. Lucio Pirone

Collaborazione:

A.R.I.F.

Geom. Ottavio Lischio

Per. Agr. Francesco Tempesta

Ing. Vincenzo Masi



INDICE

| | | |
|-----|---|----|
| 1. | GENERALITA' | 4 |
| 2. | PIANIFICAZIONE | 4 |
| 3. | COORDINAMENTO DELLA STRUTTURA OPERATIVA A.I.B. 2017 | 5 |
| 3.1 | S.O.U.P. (Sala Operativa Unificata Permanente) | 5 |
| 3.2 | Modello di intervento della S.O.U.P. (D.G.R. n. 797 del 29 maggio 2017) | 5 |
| 3.3 | Il sistema di previsione A.I.B. | 8 |
| 4. | CONVENZIONI E ACCORDI DI PROGRAMMA PER LE ATTIVITA' A.I.B. | 9 |
| 4.1 | Dipartimento dei Vigili del Fuoco, del Soccorso Pubblico e della Difesa Civile | 9 |
| 5. | VOLONTARIATO DI PROTEZIONE CIVILE | 11 |
| 5.1 | Gemellaggio operativo A.I.B. con altre Regioni | 18 |
| 6. | AGENZIA REGIONALE PER LE ATTIVITA' IRRIGUE E FORESTALI (A.R.I.F.) | 18 |
| 7. | IMPIEGO MEZZI AEREI DI SUPPORTO ALLA LOTTA CONTRO GLI INCENDI BOSCHIVI – Anno 2017..... | 26 |
| 8. | CONCORSO DEGLI ENTI LOCALI NELLE ATTIVITA' A.I.B. PER L'ANNO 2017 | 27 |
| 9. | CONCORSO DELLE AREE NATURALI PROTETTE NELLE ATTIVITA' A.I.B. 2017 | 29 |
| 10. | RETE RADIO E UTILIZZO DI GPS PER LE ATTIVITA' A.I.B. | 34 |
| 11. | CAMPAGNA DI INFORMAZIONE E SENSIBILIZZAZIONE PER IL RISCHIO INCENDI BOSCHIVI 2017 | 34 |



1. GENERALITA'

La legge n. 353 del 21.11.2000, avente ad oggetto: "Legge quadro in materia di incendi boschivi", all'art.3, assegna alle Regioni il compito di redigere il Piano regionale delle attività di previsione, prevenzione e lotta attiva contro gli incendi boschivi, predisposto sulla base di linee guida e direttive all'uopo deliberate.

La L.R. n. 18 del 30.11.2000, recante "Conferimento di funzioni e compiti amministrativi in materia di boschi e foreste, protezione civile e lotta attiva agli incendi boschivi", al Capo II, art.15 tra le funzioni regionali, prevede la redazione e l'approvazione dei Piani regionali e, previa intesa con le altre Regioni, i piani interregionali di difesa e conservazione del patrimonio boschivo.

La L.R. n. 7 del 10.03.2014 disciplina il riordino delle funzioni in materia di Protezione Civile, indicando quale finalità prioritaria della propria azione la tutela dell'integrità della vita, dei beni, degli insediamenti e dell'ambiente dei danni derivanti da calamità naturali, da catastrofi e da altri eventi rilevanti per la protezione civile.

L.R. n. 38 del 12/12/2016 recante "Norme in materia di contrasto agli incendi boschivi e di interfaccia" ha la finalità di prevenire e contrastare l'insacco e la propagazione degli incendi boschivi e di interfaccia al fine di salvaguardare la pubblica e privata incolumità e gli ecosistemi agricoli e forestali, nonché di favorire la riduzione delle emissioni di anidride carbonica in atmosfera .

Con il D.M. 20 dicembre 2001 sono state emanate le linee guida in materia di previsione, prevenzione e lotta attiva contro gli incendi boschivi e sono stati definiti sia lo schema che i contenuti del Piano regionale, prevedendo, altresì, che la redazione dello stesso sia adattata alle specifiche strutturazioni operative e realtà territoriali regionali, affinché le finalità possano essere raggiunte in tempi brevi e con il massimo dei risultati.

La Giunta Regionale, con deliberazione n. 674 del 11.04.2012, ha approvato il "Piano di previsione, prevenzione e lotta attiva contro gli incendi boschivi 2012-2014", la cui validità è stata estesa per l'anno 2017 con DGR n. 179 del 14.02.2017.

Rispetto al quadro generale definito dal Piano regionale A.I.B. triennale l'operatività dovrà essere definita più puntualmente con aggiornamenti annuali basati sulla ricognizione delle risorse strumentali, umane e finanziarie effettivamente disponibili in ciascun anno.

A tal fine, con stessa D.G.R. n. 674 del 11.04.2012 è stata prevista la costituzione di un gruppo di lavoro regionale al fine di definire un programma di azione operativo che, tenendo conto da un lato degli indirizzi e orientamenti generali dello stesso nuovo Piano e dall'altro dell'effettivo stato di avanzamento dell'apprestamento del territorio e delle risorse strumentali e dei servizi disponibili, possa fornire agli operatori impegnati nella campagna A.I.B. utili e puntuali indicazioni per l'organizzazione e lo svolgimento delle azioni di contrasto e contenimento degli incendi boschivi e/o degli incendi di interfaccia.

Per l'anno 2017, alle riunioni propedeutiche alla realizzazione del presente documento, hanno partecipato i funzionari e il personale della Sezione Protezione Civile, della Sezione Gestione Sostenibile e Tutela delle Risorse Forestali e Naturali, della Servizio Parchi e Tutela della Biodiversità, dell'ARIF e del Corpo nazionale dei Vigili del Fuoco.

L'individuazione delle sopra citate figure, è stata prevista per tenere conto non solo degli aspetti logistici ed operativi per fronteggiare al meglio l'emergenza incendi coordinata dalla S.O.U.P. regionale, ma anche per garantire una gestione eco-sostenibile degli interventi preventivi per la salvaguardia del patrimonio ad alta valenza ambientale nel rispetto delle normative vigenti in materia di ambiente, territorio ed aree protette.

Nello specifico, gli incontri si sono tenuti in data 11 aprile e 18 e 30 maggio 2017.

I paragrafi successivi descrivono sinteticamente l'organizzazione A.I.B. regionale strutturata sulla base degli indirizzi del vigente Piano di previsione, prevenzione e lotta attiva contro gli incendi boschivi.

2. PIANIFICAZIONE E PREVENZIONE NELLE AREE PROTETTE

La pianificazione delle attività antincendi boschivi (A.I.B.) nelle Riserve Naturali dello Stato (RNS), fa riferimento a:



- Regolamento (CEE) N. 2158/92;
- Legge quadro in materia di incendi boschivi L. 353/2000;
- Legge regionale Puglia n. 38/2016;
- Decreto della Presidenza del Consiglio 20/12/01 Dipartimento della Protezione Civile "Linee guida per i Piani A.I.B. regionali";
- Schema di Piano A.I.B. della DPN/MATT, che resta in vigore per i Parchi Nazionali mentre per le RNS viene sostituito dallo schema messo a punto nel giugno 2006;
- Decreto del Presidente della Giunta Regionale n. 242 del 02.05.2017 "Dichiarazione del periodo di grave pericolosità per gli incendi boschivi nell'anno 2017, ai sensi della L. 353/2000 e della L.r. 38/2016"
- Piani di gestione di ciascuna singola area naturale protetta adottati dai relativi Enti gestori.

I Piani di gestione delle aree naturali protette, con le connesse sezioni relative alle operazioni A.I.B., lì dove adottati, definiscono, rispetto alle indicazioni contenute nella normativa vigente di riferimento, i più puntuali indirizzi e le più idonee scelte pianificatorie, programmatiche e organizzative adattate alla specifica area di riferimento.

3. COORDINAMENTO DELLA STRUTTURA OPERATIVA A.I.B. 2017

3.1 S.O.U.P. (Sala Operativa Unificata Permanente)

La Sezione di Protezione Civile garantisce e coordina sul territorio regionale le attività di estinzione incendi boschivi, avvalendosi del supporto attivo del Corpo Nazionale dei Vigili del Fuoco, dell'Agenzia Regionale per le Attività Irrighe e Forestali, delle Organizzazioni di Volontariato, regolarmente iscritte all' Elenco Regionale e degli altri Enti Locali o Funzionali.

Tale attività di coordinamento è svolta dalla Sala Operativa Unificata Permanente (S.O.U.P.) della Sezione Protezione Civile quale organismo operativo di riferimento per l'attività del servizio regionale antincendio boschivo con funzionalità h 24 nel periodo di massima pericolosità previsto dal 15 giugno al 15 settembre 2017 salvo eventuale estensione in funzione delle condizioni meteo-ambientali.

3.2 Modello di intervento della S.O.U.P. (D.G.R. n. 797 del 29 maggio 2017)

1. Coordinamento delle attività di lotta attiva agli incendi boschivi ad opera della Sala Operativa Unificata Permanente (S.O.U.P.);
2. Controllo, contenimento e spegnimento della superficie percorsa dal fuoco e della propagazione alle aree contigue per azione diretta delle squadre a terra;
3. Intervento aereo: supporto allo spegnimento, bonifica e altre attività previste dagli indirizzi operativi con:
 - mezzi aerei regionali: tramite apposite convenzioni e/o appalto dei servizi, in coordinamento diretto con il C.O.A.U. attivo presso il Dipartimento di Protezione Civile Nazionale;
 - mezzi aerei dello Stato: a supporto o in alternativa ai mezzi aerei regionali nelle attività di spegnimento e bonifica. La richiesta di attivazione viene espletata dal D.O.S. o dal R.O.S. alla S.O.U.P. che formalizza la richiesta al C.O.A.U. attivo presso il Dipartimento di Protezione Civile Nazionale il quale, valutata la disponibilità e priorità per l'assegnazione dei mezzi aerei sul territorio nazionale, provvede di conseguenza
4. Bonifica della superficie percorsa dal fuoco e del relativo perimetro da parte delle squadre a terra.

Il modello di intervento viene codificato secondo **Codici Evento** definiti nella tabella seguente, attribuiti in fase di apertura e chiusura evento, sulla base delle informazioni registrate nel sistema dagli operatori di Sala della Sezione Protezione Civile. Ad ogni codice corrisponde in linea di massima una serie di azioni come di seguito riportate:



| CODICE | CONDIZIONI | AZIONI |
|--------|--|--|
| BIANCO | <ol style="list-style-type: none"> 1. Dopo accertamento effettuato da personale qualificato o non qualificato, ma presente in loco (stesso segnalante o altro) la segnalazione di incendio o avvistamento fumo risulta essere inesistente. 2. La segnalazione si riferisce ad area che produce fumi residui in quanto già percorsa da fuoco con relativa bonifica e in sicurezza. | <p>Segnalazione verificata da almeno una delle Forze Operative o squadre AIB in loco o accertata attraverso informazioni acquisite direttamente dalla SOUP. L'evento viene considerato chiuso ed attribuito il codice bianco esplicitato come "Falso allarme".</p> |
| VERDE | <ol style="list-style-type: none"> 1. Superficie o fronte del fuoco ben individuato e limitato. 2. Cumuli di residui vegetali controllati. 3. Superficie destinata a colture vegetali estensive munita di idonea fascia priva di vegetazione (ex D.P.G.R. Puglia vigente). 4. Incendio radente su vegetazione erbacea o arbustiva rada. 5. Incendio Non suscettibile ad espandersi ulteriormente. 6. Incendio Non suscettibile a propagarsi in aree contigue confinanti direttamente con aree boscate o strutture antropiche di qualunque genere. 7. Densità di fumo prodotta che non costituisce pericolo per aree abitate o infrastrutture. | <p>Segnalazione verificata da almeno una delle Forze Operative o squadre AIB in loco o accertata attraverso informazioni acquisite direttamente dalla SOUP.</p> <p>Di ordinaria gestione VV.F. In caso di necessità possono essere attivate altre squadre A.I.B. a loro supporto, compatibilmente con le squadre disponibili sul territorio.</p> |



| | | |
|-----------|---|---|
| GIALLO | <ol style="list-style-type: none"> 1. Tipologie di codice Verde con Suscettività verificata ad espandersi ulteriormente anche a causa di vento. 2. Superficie con più fronti relativamente estesi quand'anche su vegetazione erbacea e arbustiva rada. 3. Suscettività ad espandersi a zone contigue ad aree boscate o di interfaccia o che possono coinvolgere strutture di qualunque genere. 4. Superficie o fronte del fuoco non accessibile ai mezzi di terra a causa dell'orografia del terreno. | <p>Segnalazione verificata da almeno una delle Forze Operative o squadre A.I.B. in loco o accertata attraverso informazioni acquisite direttamente dalla S.O.U.P.</p> <p>Necessarie più squadre per le operazioni di spegnimento e bonifica ed eventuale attivazione del D.O.S./R.O.S. per il coordinamento delle operazioni A.I.B.</p> |
| ARANCIONE | <ol style="list-style-type: none"> 1. Incendio con superficie notevolmente estesa anche se di tipo radente per il quale il controllo con mezzi di terra può risultare difficile e/o di lunga durata. 2. Incendio con superficie non estesa con vegetazione ripariale, a pascolo, boschiva o in zona a rischio incendi di interfaccia gestibili dalle squadre a terra. 3. La densità di fumo prodotta dall'incendio costituisce pericolo invadendo aree abitate e/o infrastrutture. | <p>Segnalazione verificata da almeno una delle Forze Operative o squadre AIB in loco o accertata attraverso informazioni acquisite direttamente dalla S.O.U.P.</p> <p>Incendio gestito da più forze in campo (V.V.F., squadre A.R.I.F. e squadre di volontari a supporto, in caso di necessità anche forze di polizia, Prefettura ed Enti locali) e coordinato dal D.O.S. e/o R.O.S. sul posto.</p> <p>La S.O.U.P. trasmette la notizia di incendio al Comune interessato.</p> <p>Può essere predisposto un allertamento per possibili evacuazioni a scopo cautelativo in accordo con gli Enti preposti</p> |



| | | |
|--------|--|--|
| RISICO | <ol style="list-style-type: none"> 1. Tipologie di Codice Arancione ma con propagazione estrema tale da richiedere per le operazioni di spegnimento forze congiunte straordinarie (es: mezzi aerei) e, per gli incendi di interfaccia, possibile evacuazione/allontanamento di persone dal luogo dell'incendio; 2. Scenario di intervento che richiede l'interruzione dell'erogazione di Servizi di Interesse Generale (S.I.G.) a sicurezza delle operazioni di spegnimento o a salvaguardia dell'incolumità di cose e persone. 3. Perdita di vite umane e/o danneggiamento di beni e/o strutture di servizio pubblico o privato. | <ul style="list-style-type: none"> • E' richiesta la presenza di un D.O.S. e/o di un R.O.S. dei VV.F. • Viene disposto l'intervento coordinato di tutte le Forze Operative con più squadre; • E' necessario predisporre eventuale turnazione di squadre anche notturna per attività di presidio, soppressione e/o bonifica. • Può rendersi necessaria l'attivazione della colonna mobile Regionale del VV.F. e/o della Protezione Civile a supporto; • Si informa la Prefettura ed altri Enti coinvolti, anche al fine di coordinare l'eventuale evacuazione di persone dai luoghi interessati; • E' richiesta l'interruzione dei S.I.G. agli Enti gestori; • Su disposizione del D.O.S./R.O.S. si compila e si invia la richiesta di supporto della Flotta aerea A.I.B.; • Si informa il Presidente della Regione Puglia, il D.P.C. e gli organi di Governo Nazionale che vengono tenuti costantemente aggiornati sulla situazione. |
|--------|--|--|

3.3 Il sistema di previsione A.I.B.

La modellistica del rischio incendi risulta complessa e articolata dovendo tener conto di molteplici fattori fra loro interagenti, legati alle caratteristiche antropogeniche, territoriali, morfologiche, di vegetazione e climatiche. L'interdipendenza di tali fattori rende complesso la realizzazione del modello del rischio.

La generazione del bollettino di previsione regionale di incendi boschivi fa riferimento all'implementazione all'interno del modello RISICO (già in uso dal Dipartimento di Protezione Civile Nazionale) di ulteriori dati meteo climatici rilevati da nuove centraline installate di recente e facenti parte della rete termo-pluvio-igrometrica del Centro Funzionale Decentrato della Regione Puglia. Il modello meteorologico utilizzato è il COSMO LAMI 2.7, con la possibilità di implementare qualsiasi altro modello disponibile a livello regionale.



Il Bollettino Regionale di previsione incendi, anche per la campagna AIB 2017, conterrà le premesse normative sulla base delle quali viene emanato, con l'aggiunta della Legge Regionale n.38 del 12/12/2016.

Da quest'anno l'aggregazione del livello di pericolosità non sarà più generata su aree omogenee per rischio incendi (n. 13), ma su aggregazioni comunali che corrispondono ai Distretti di competenza dei DOS-VVF (n. 16). Quindi, le mappe conterranno la previsione della pericolosità per le successive 24, 48 e 72 ore rappresentata dai 5 livelli di pericolosità (bassa, media, moderata, elevata ed estrema), che rappresentano il probabile scenario dell'incendio nel caso di un possibile innesco. Questo scenario, darà un supporto alle decisioni per le opportune azioni di prevenzione e contrasto agli incendi boschivi laddove previste nei Piani di Protezione Civile degli enti che si occupano di AIB (Area Metropolitana, Comuni, Parchi nazionali e regionali).

Il "Bollettino Regionale di previsione incendi boschivi" viene pubblicato quotidianamente sul sito www.protezionecivile.puglia.it corrispondente al link "Rischio Incendi".

Nella tabella seguente è descritto lo scenario riguardante ogni livello di pericolosità, e per ogni livello le possibili azioni da intraprendere.

| Livello Pericolosità | Descrizione dello scenario previsto | Azioni AIB |
|----------------------|--|---|
| Bassa | In queste condizioni, a innesco avvenuto, il fronte di fiamma avrà basse probabilità di propagazione. | Gestione ordinaria. |
| Medio | A fronte di un innesco, gli incendi potrebbero propagarsi con valori di intensità di fiamma e velocità di propagazione ordinari. | |
| Moderato | Da queste condizioni, e per i livelli di pericolosità superiori, l'incendio potrebbe risultare di difficile controllo. | |
| Elevato | A seguito di un innesco, il fronte di fiamma si potrebbe diffondere molto rapidamente e la sua estinzione potrebbe risultare difficile. | Intensificare il monitoraggio territoriale. |
| Estremo | A seguito di un innesco potrebbero verificarsi incendi caratterizzati da una violenta propagazione la cui estinzione diventerebbe molto impegnativa. | Prevedere interventi straordinari di monitoraggio territoriale. |

Nella sezione "Bollettino Incendi", a cui si potrà accedere con credenziali, è stato aggiunto un link (Bruciatura_Stoppie) che servirà alle amministrazioni comunali ad avere un servizio di previsione per la bruciatura delle stoppie ai sensi della Legge Regionale n. 38 del 12.12.2016 - art. 2, comma 4. Nella legge si fa riferimento alla possibilità di bruciare le stoppie in giornate non ventose e con temperature basse, e, quindi, verrà data la possibilità ai decisori di capire se una giornata (la previsione è a 24-48-72 ore) è favorevole o no alla propagazione degli incendi in relazione a queste pratiche agricole. Il layout grafico è rappresentato dai confini comunali con una legenda costituita da solo due colori: rosso= bruciatura non consentita; verde= bruciatura è consentita.

4. CONVENZIONI E ACCORDI DI PROGRAMMA PER LE ATTIVITA' A.I.B..

L'art. 7 della L. 353/2000 prevede che le Regioni istituiscano e gestiscano con operatività di tipo continuativo nei periodi a rischio di incendio boschivo le Sale Operative Unificate Permanenti (S.O.U.P.), avvalendosi oltre che delle proprie strutture e dei propri mezzi aerei di supporto alla attività delle squadre a terra, di risorse e mezzi del Dipartimento dei Vigili del Fuoco, soccorso pubblico, difesa civile e del Corpo forestale dello Stato in base ad accordi di programma.

4.1 Dipartimento dei Vigili del Fuoco, del Soccorso Pubblico e della Difesa Civile



La Regione Puglia ha confermato anche per il 2017 una specifica Convenzione con il Dipartimento dei Vigili del Fuoco, del Soccorso Pubblico e della Difesa Civile che svolge da anni un ruolo importante per l'integrazione delle forze che contribuiscono alla lotta contro gli incendi boschivi.

Tra le più importanti attività previste dalla Convenzione vi sono:

- Attività di D.O.S. (Direzione Operazioni di Spegnimento);
- Potenziamento con n. 11 squadre A.I.B. in aggiunta a quelle ordinariamente in servizio presso ogni struttura VV.F. dedicate per lo spegnimento di incendi di vegetazione (n. 3 Province BA-BT, n. 2 Prov. BR; n. 2 Prov. FG, n. 2 Prov. LE, n. 2 Prov. TA). In funzione delle criticità che dovessero verificarsi sul territorio regionale sarà valutata la possibilità di attivazione di ulteriori squadre A.I.B. VV.F. nonché dell'estensione del periodo di impiego delle stesse;
- potenziamento del servizio delle sale operative VV.F..

Si precisa che n. 6 squadre A.I.B. VV.F. opereranno con continuità nel periodo 15 giugno - 15 settembre e le ulteriori n. 5 squadre A.I.B. saranno operative dal 1° luglio al 27 agosto.

L'organizzazione potrebbe subire variazioni in funzione di esigenze operative che dovessero emergere.

Le segnalazioni di incendio potranno essere comunicate gratuitamente al numero telefonico unico di soccorso del Corpo Nazionale dei Vigili del Fuoco "115".

Strutture preposte all'attività AIB Province BA – BT

| | |
|--------------------|---|
| Totale squadre AIB | 3 squadre AIB così distribuite: 1 Squadra AIB presso il Comando Provinciale 1 Squadra AIB presso il Distaccamento di Barletta 1 Squadra AIB presso Distaccamento di Altamura |
|--------------------|---|

Strutture preposte all'attività AIB Provincia BR

| | |
|--------------------|---|
| Totale squadre AIB | 2 squadre AIB così distribuite: 1 Squadra AIB presso il Comando Provinciale 1 Squadra AIB presso il Distaccamento di Ostuni |
|--------------------|---|

Strutture preposte all'attività AIB Provincia FG

| | |
|--------------------|--|
| Totale squadre AIB | 2 squadre AIB così distribuite: 2 squadra AIB presso il Comando Provinciale |
|--------------------|--|

Strutture preposte all'attività AIB Provincia LE

| | |
|--------------------|---|
| Totale squadre AIB | 2 squadre AIB così distribuite: 1 Squadra AIB presso il Comando Provinciale 1 Squadra AIB presso il Distaccamento di Maglie |
|--------------------|---|

Strutture preposte all'attività AIB Provincia TA

| | |
|--------------------|--|
| Totale squadre AIB | 2 squadre AIB così distribuite: 2 squadre AIB presso il Comando Provinciale |
|--------------------|--|

5. VOLONTARIATO DI PROTEZIONE CIVILE

Il Volontariato di Protezione Civile in Puglia riveste un ruolo fondamentale nel supporto allo svolgimento delle attività connesse alla lotta attiva agli incendi boschivi.

Ai sensi dell'art. 7, comma 3, lettera b), della legge 353/2000, per gli interventi di lotta attiva le Regioni si avvalgono "del personale appartenente ad organizzazioni di volontariato, riconosciute secondo la vigente normativa, dotato di adeguata preparazione professionale e di certificata idoneità fisica qualora impiegato nelle attività di estinzione del fuoco negli incendi boschivi".




La partecipazione del volontariato alle attività di Protezione Civile è disciplinata dal DPR 194 del 08/02/2001 "Regolamento recante nuova disciplina della partecipazione delle organizzazioni di volontariato alle attività di Protezione Civile", in particolare dagli artt. 9 – 10.

A tal fine la Regione ha stipulato specifiche convenzioni, con n. 145 Associazioni di volontariato distribuite su tutto il territorio regionale, per lo svolgimento delle attività di supporto alla prevenzione, sorveglianza e di lotta attiva con le Associazioni di Volontariato (in possesso di specifici requisiti) iscritte all'elenco regionale di cui al R.R. n. 1/2016, le quali potranno essere attivate e coordinate direttamente dalla SOUP e dirette in loco, in caso di incendio, dai Vigili del Fuoco.

Ciascuna Associazione concorrerà, mediamente, con squadre di almeno tre unità e di un modulo A.I.B. per gli interventi di spegnimento.

Associazioni Provincia di Bari

| N. | DENOMINAZIONE | SEDE LEGALE | |
|----|---|-------------|--------------------|
| | | PR | COMUNE |
| 1 | Radio Club C.B. dei Trulli K 96" | BA | Alberobello |
| 2 | Nucleo di Volontariato e Protezione Civile 41° Bari | BA | Bari |
| 3 | Servizio Emergenza Radio - A.S.E.R.C. | BA | Casamassima |
| 4 | Pubblica Assistenza Cassano Murge O.N.L.U.S. | BA | Cassano Murge |
| 5 | Associazione Volontari del Soccorso e Protezione Civile Onlus | BA | Cellamare |
| 6 | Pubblica Assistenza "Croce Bianca Coratina" | BA | Corato |
| 7 | Pubblica Assistenza SERCORATO Onlus | BA | Corato |
| 8 | Gruppo Comunale Volontari di Protezione Civile | BA | Gioia del Colle |
| 9 | Pubblica Assistenza Gioia Soccorso | BA | Gioia del Colle |
| 10 | Gruppo Comunale di Volontari di Protezione Civile | BA | Gravina in Puglia |
| 11 | Guardie Ambientali di Gravina in Puglia | BA | Gravina in Puglia |
| 12 | Pubblica Assistenza "Uomo Duemila" | BA | Locorotondo |
| 13 | Associazione A.V.E.S. Modugno | BA | Modugno |
| 14 | Associazione "Atlantis 27" | BA | Monopoli |
| 15 | Gruppo Volontari di Protezione Civile "Il Gabbiano" | BA | Noci |
| 16 | Associazione di Volontariato Rangers Protezione Civile | BA | Putignano |
| 17 | Associazione Protezione Civile Rutigliano | BA | Rutigliano |
| 18 | Pubblica Assistenza Ruvo Soccorso | BA | Ruvo di Puglia |
| 19 | Pubblica Assistenza Sammichele | BA | Sammichele di Bari |
| 20 | Pubblica Assistenza ARM | BA | Santeramo in Colle |




| | | | |
|----|--|----|----------|
| 21 | Nucleo Pronto Intervento per la Protezione Civile | BA | Terlizzi |
| 22 | Gruppo Comunale di Volontariato di Protezione Civile | BA | Turi |

Associazioni Provincia di Brindisi

| N. | DENOMINAZIONE | SEDE LEGALE | |
|----|---|-------------|---------------------------|
| | | PR | COMUNE |
| 1 | Associazione di Volontariato Brunda Protezione Civile Brindisi | BR | Brindisi |
| 2 | Ricetrasmisssioni C.B. Brindisi | BR | Brindisi |
| 3 | Un cuore per tutti - Unità Volontaria di Protezione Civile | BR | Cellino San Marco |
| 4 | Gruppo Protezione Civile Cisternino | BR | Cisternino |
| 5 | PROCIV-ARCI Erchie | BR | Erchie |
| 6 | Associazione C.B. Quadrifoglio - Volontari Protezione Civile Onlus | BR | Fasano - Fraz. Montalbano |
| 7 | PROCIV-ARCI Francavilla Fontana Onlus | BR | Francavilla Fontana |
| 8 | Radio C.B. Mesagne - S.E.R. | BR | Mesagne |
| 9 | Nucleo Volontariato di Protezione Civile e Tutela Sociale | BR | Oria |
| 10 | Volontari "Serostuni" | BR | Ostuni |
| 11 | Associazione Radio Club C.B.- Servizio Emergenza San Donaci | BR | San Donaci |
| 12 | Pubblica Assistenza San Pancrazio (già Confraternita di Misericordia di San Pancrazio Salentino) | BR | San Pancrazio Salentino |
| 13 | Associazione Volontari Protezione Civile San Pietro Vernotico | BR | San Pietro Vernotico |
| 14 | AVPC - Associazione Volontari Protezione Civile Comune di San Vito dei Normanni | BR | San Vito dei Normanni |
| 15 | Protezione Civile Volontari Torchiarolo | BR | Torchiarolo |
| 16 | Agata Gallu | BR | Torre Santa Susanna |
| 17 | PROCIV-ARCI Villa Castelli Onlus | BR | Villa Castelli |

Associazioni Provincia di Barletta Andria Trani


| N. | DENOMINAZIONE | SEDE LEGALE | |
|----|--|-------------|-----------|
| | | PR | COMUNE |
| 1 | Naturalista Federiciana Verde-ONLUS | BT | Andria |
| 2 | Associazione Volontari Soccorso Emergenza Radio - A.V.S.E.R. | BT | Barletta |
| 3 | Operatori Emergenza Radio - O.E.R. Bisceglie | BT | Bisceglie |



| | | | |
|----|--|----|--------------------------|
| 4 | Giacche Verdi Puglia O.N.L.U.S. | BT | Bisceglie |
| 5 | Operatori Emergenza Radio - O.E.R. Canosa | BT | Canosa di Puglia |
| 6 | Gruppo Operativo Emergenze | BT | Minervino Murge |
| 7 | La Torre Onlus | BT | Minervino Murge |
| 8 | Volontari San Ferdinando di Puglia 3 - Nucleo di Protezione Civile | BT | San Ferdinando di Puglia |
| 9 | Associazione Volontari "G.Marconi" Emergenza Radio Spinazzola | BT | Spinazzola |
| 10 | Associazione Volontari Soccorritori Casal Trinità | BT | Trinitapoli |

Associazioni Provincia di Foggia

| N. | DENOMINAZIONE | SEDE LEGALE | |
|----|---|-------------|---------------------------|
| | | PR | COMUNE |
| 1 | Associazione Nazionale Volontariato e Protezione Civile Accadia | FG | Accadia |
| 2 | Associazione Volontari V.V. del Fuoco di Protezione Civile | FG | Anzano di Puglia |
| 3 | A.V.E.A. PROCIV-ARCI "Michelangelo Bevere" | FG | Apricena |
| 4 | "I Grifoni" Nucleo Antincendio Volontari | FG | Ascoli Satriano |
| 5 | Radio Club Biccari | FG | Biccari |
| 6 | Associazione "P.A.T.A." | FG | Bovino |
| 7 | Corpo Volontari Soccorso di Cagnano Varano | FG | Cagnano Varano |
| 8 | Corpo Volontari Soccorso Carpino | FG | Carpino |
| 9 | Gruppo Volontari di Protezione Civile di Castelnuovo della Daunia e dei Monti Dauni | FG | Castel Nuovo della Daunia |
| 10 | Volontari di Protezione Civile Città di Cerignola | FG | Cerignola |
| 11 | "Raggruppamento Operativo Unità Di Ricerca e Recupero CCC Tecniche Speciali Unità Locale Chieuti - Serracapriola" "M/Llo Magg." "A" Cc Cav. Ionata Salvatore" | FG | Chieuti |
| 12 | Volontariato e Protezione Civile Deliceto | FG | Deliceto |
| 13 | Radio Club "G.Marconi" | FG | Foggia |
| 14 | Associazione Nazionale Vigili del Fuoco in Congedo Volontariato e Protezione Civile - Delegazione di Foggia | FG | Foggia |
| 15 | Corpo Volontari Soccorso Ischitella | FG | Ischitella |
| 16 | Corpo Volontari Territoriale Ischitella | FG | Ischitella |
| 17 | Protezione civile Lesina | FG | Lesina |




| | | | |
|----|--|----|-----------------------|
| 18 | CONGEAV - Corpo Nazionale Guardie Ecologiche Ambientale Volontarie | FG | Lucera |
| 19 | Pubblica Assistenza Servizio Emergenza Radio - P.A.S.E.R. "F. Imhoff" | FG | Manfredonia |
| 20 | Unione Garganica Radio 27 | FG | Monte Sant'Angelo |
| 21 | Associazione Club Aquile Civilis | FG | Monteleone di Puglia |
| 22 | Confraternita di Misericordia di Ortanova | FG | Orta Nova |
| 23 | Insieme per la vita | FG | Panni |
| 24 | Nucleo Operativo Corpo Volontari di Protezione Civile | FG | Poggio Imperiale |
| 25 | Associazione Nazionale Vigili del Fuoco in Congedo - Volontariato e Protezione Civile - Delegazione di Rignano Garganico | FG | Rignano Garganico |
| 26 | Gruppo Soccorritori "Gamma 27" | FG | San Giovanni Rotondo |
| 27 | V.A.B. Puglia ONLUS - Vigilanza Antincendi Boschivi Puglia | FG | San Giovanni Rotondo |
| 28 | Gruppo Volontari di Protezione Civile "Arcobaleno" | FG | San Marco in Lamis |
| 29 | S.O.S. S.E.R. SM 27 San Marco in Lamis | FG | San Marco in Lamis |
| 30 | S.P.S. San Paolo Soccorso | FG | San Paolo di Civitate |
| 31 | Radio Club San Severo | FG | San Severo |
| 32 | Vita - Associazione di Volontariato di Sant'Agata di Puglia | FG | Sant'Agata di Puglia |
| 33 | Confraternita di Misericordia di Torremaggiore | FG | Torremaggiore |
| 34 | Troia Unione Radio 27 (T.U.R. 27) | FG | Troia |
| 35 | Associazione Volontariato e Protezione Civile Pegaso | FG | Vieste |
| 36 | Associazione TAAF Terra Aria Acqua e Fuoco Onlus | FG | Zapponeta |

Associazioni Provincia di Lecce

| N. | DENOMINAZIONE | SEDE LEGALE | |
|----|---|-------------|--------------------|
| | | PR | COMUNE |
| 1 | Associazione Volontariato di Protezione Civile "La Fontana Onlus"Luogotenente Antonio MIGLIETTA | LE | Acquarica del Capo |
| 2 | La Nuova Fenice | LE | Alezio |
| 3 | Associazione V.E.R.A. "Vito Pellegrino" | LE | Aradeo |
| 4 | Confraternita di Misericordia di Aradeo | LE | Aradeo |
| 5 | Gruppo Comunale di Campi Salentina | LE | Campi Salentina |
| 6 | Associazione "Orsa Maggiore" | LE | Caprarica di Lecce |



| | | | |
|----|--|----|---|
| 7 | Associazione di Volontariato per la Protezione Civile Carmiano | LE | Carmiano |
| 8 | Associazione Volontari Protezione Civile S.E.R. | LE | Casarano |
| 9 | La Trasparenza | LE | Cavallino |
| 10 | Associazione Protezione Civile Collepasso "Manuele Braj" | LE | Collepasso |
| 11 | Centro Radio Soccorso - C.B. Copertino | LE | Copertino |
| 12 | Associazione "La Torre" | LE | Corsano |
| 13 | "Associazione Protezione Civile" Cutrofiano | LE | Cutrofiano |
| 14 | Protezione Civile Marittima | LE | Diso - Fraz. Marittima |
| 15 | PROCIV-ARCI Gagliano del Capo | LE | Gagliano del Capo |
| 16 | Associazione "Nucleo Operativo Protezione Civile" | LE | Galatina |
| 17 | Centro Intervento Radio C.I.R. | LE | Gallipoli |
| 18 | Guagnano Soccorso | LE | Guagnano |
| 19 | Associazione di Protezione Civile e Primo Soccorso "Sea Guardians" | LE | Lecce |
| 20 | Emergenza San Pio Lecce | LE | Lecce |
| 21 | Nucleo Operativo Volontari Emergenza Radio N.O.V.E.R. | LE | Lequile |
| 22 | Associazione C.B. Lima Bravo P.C. Onlus | LE | Leverano |
| 23 | Centro C.B. "Olimpo" O.E.R. Unità Ausiliaria Protezione Civile | LE | Lizzanello |
| 24 | Centro Protezione Civile ed Ambientale | LE | Matino |
| 25 | Centro C.B. "Eruce" O.E.R. | LE | Melendugno |
| 26 | Associazione Auxilium Miggiano - Specchia | LE | Miggiano |
| 27 | Gruppo Comunale Minervino di Lecce | LE | Minervino di Lecce |
| 28 | Associazione Volontariato di Protezione Civile FOX | LE | Minervino di Lecce - Fraz. Specchia Gallone |
| 29 | Associazione di Volontariato e Protezione Civile "Il Cormorano" | LE | Monteroni di Lecce |
| 30 | Associazione A.V.C.M. Protezione Civile Montesano Salentino | LE | Montesano Salentino |
| 31 | Associazione Volontari per la Protezione Civile "S.S. Medici" | LE | Muro Leccese |
| 32 | "N.O.V.E.R." Protezione Civile Ruffano | LE | Ruffano |
| 33 | A.V. Protezione Civile Palmariggi | LE | Palmariggi |
| 34 | Associazione "Protezione Civile C.B. - C.O.V.E.R." | LE | Parabita |
| 35 | Associazione "A.M.E.S." Protezione Civile | LE | Scorrano |



| | | | |
|----|--|----|-----------|
| 36 | Volontariato e Protezione Civile Santa Barbara | LE | Seclì |
| 37 | Associazione A.V.E.R. | LE | Supersano |
| 38 | Protezione Civile Surano | LE | Surano |
| 39 | Unità Volontaria di Protezione Civile "Emergenza Surbo" | LE | Surbo |
| 40 | Protezione Civile "Taurus" Onlus | LE | Taurisano |
| 41 | Gruppo Comunale Volontari di Protezione Civile e Difesa Ambientale | LE | Taviano |
| 42 | Associazione Nazionale Vigili del Fuoco in Congedo | LE | Trepuzzi |
| 43 | Associazione La Forestal 1 | LE | Ugento |
| 44 | Aquile del mare | LE | Veglie |

Associazioni Provincia di Taranto

| N. | DENOMINAZIONE | SEDE LEGALE | |
|----|---|-------------|---------------------------|
| | | PR | COMUNE |
| 1 | Croce Blu Castellaneta Onlus | TA | Castellaneta |
| 2 | Croce Verde Faggiano | TA | Faggiano |
| 3 | Radio C.B. Help 27 S.E.R. - Soccorso Emergenza Radio | TA | Ginosa |
| 4 | Gruppo Volontari di Protezione Civile ANTARES | TA | Leporano |
| 5 | Confraternita di Misericordia di Lizzano | TA | Lizzano |
| 6 | Protezione Civile e Ambiente PROCIV-ARCI | TA | Manduria |
| 7 | Nucleo Protezione Civile Associazione Nazionale Carabinieri di Martina Franca | TA | Martina Franca |
| 8 | E.R.A. European Radioamateurs Association - Sezione Provinciale di Taranto | TA | Mottola |
| 9 | Pubblica Assistenza "Mottola Soccorso" | TA | Mottola |
| 10 | C.O.V.E.R. AR 27 MHz | TA | Palagiano |
| 11 | Gruppo Comunale Volontari Protezione Civile | TA | San Giorgio Jonico |
| 12 | Croce Verde S. Marzano | TA | San Marzano di S.Giuseppe |
| 13 | Social Point | TA | Sava |
| 14 | Arcobaleno | TA | Statte |

Si precisa che l'organizzazione potrà subire variazioni in funzione di eventuali necessità/condizioni specifiche.

Attività di monitoraggio del territorio mediante l'impiego di velivoli ultraleggeri



Al fine di potenziare ulteriormente la capacità di contrasto agli incendi boschivi, la Sezione Protezione Civile della Regione Puglia ha stipulato una convenzione con n. 2 Associazioni di volontariato che impiegheranno i velivoli ultraleggeri per il monitoraggio del territorio durante il periodo di massima pericolosità per gli incendi boschivi. Le Associazioni individuate opereranno principalmente nell'area garganica e nella penisola salentina.

| Denominazione | Sede Legale |
|----------------|---------------------------|
| Gargano Volo | San Giovanni Rotondo (FG) |
| Vega ULM Lecce | Lecce |

5.1 Gemellaggio operativo A.I.B. con altre Regioni

Anche per il 2017, la Regione Puglia ha istituito un rapporto di collaborazione interregionale con altre Regioni a supporto del sistema operativo antincendi boschivi per l'impiego congiunto nell'area Garganica e nella Puglia meridionale di Volontari al fine di potenziare l'attività di prevenzione e contrasto agli incendi boschivi.

La collaborazione interregionale per le attività di previsione e contrasto degli incendi boschivi si configura - nell'ambito dello scenario nazionale definito dalla legge n. 353/2000 - come una premessa indispensabile per un'efficace azione preventiva e di lotta attiva agli incendi boschivi, soprattutto attraverso azioni programmate da attuarsi in periodi di elevato rischio, oltre che in situazioni eccezionali e di emergenza, durante le quali le strutture antincendio delle regioni risultano non sufficienti a fronteggiare eventi complessi.

Le basi logistiche per i campi operativi dei volontari coordinati dai funzionari della Sezione Protezione Civile della Regione Puglia saranno situate presso la caserma aeronautica di Jacotenente nel territorio di Vico del Gargano (FG) e presso il centro direzionale di Campi Salentina (LE).

E' previsto l'impiego di circa 1000 volontari nel periodo Luglio - Settembre 2017 per il pattugliamento dell'area e per gli interventi di supporto alla soppressione degli incendi boschivi.

6. AGENZIA REGIONALE PER LE ATTIVITA' IRRIGUE E FORESTALI (A.R.I.F.)

L'A.R.I.F., istituita con legge regionale del 25 febbraio 2010 n. 3, ha tra le sue competenze "l'attività di supporto tecnico - amministrativo alla struttura regionale di Protezione Civile, ivi comprese le attività della Sala Operativa Unificata Permanente (S.O.U.P.), che espleta funzioni di coordinamento nella prevenzione e nella lotta contro gli incendi boschivi e le altre calamità che si verificano nel territorio della Regione" (comma 1 - lett. d). Tra i compiti dell'Agenzia rientrano anche "gli interventi di forestazione e di difesa del suolo sul demanio regionale" (comma 2 lett. a).

Servizi di allerta e pronto intervento AIB

L'A.R.I.F., prima dell'avvio della stagione di massima allerta AIB, al fine di garantire una gestione ottimale del servizio sul territorio ed una più efficace organizzazione delle attività di prevenzione e pronto intervento, con tutti gli altri Enti e Strutture Regionali (Protezione Civile, VV.F. ecc..) coinvolti, ha condiviso l'assetto delle proprie risorse in campo.

L'organizzazione consolidata che ARIF mette in campo è approvata annualmente con Deliberazione di Giunta Regionale all'interno del Programma di Azione Operativo per la stagione, redatto unitamente alla Sezione Protezione Civile Regionale.



Ad oggi l'Agenzia è nelle possibilità di schierare, per finalità di "lotta attiva", ovvero spegnimento, circa 490 operai distribuiti su tutto il territorio regionale (dato non assoluto tenuto conto che si stanno ultimando le visite mediche di tutto il personale preposto all'AiB).


Di seguito è descritta l'organizzazione prevista.

Il patrimonio boschivo in gestione all' Agenzia Regionale, su cui è stato organizzato il personale forestale coinvolto nelle attività AiB, presenta una superficie complessiva di circa 14.100 ettari; la suddivisione percentuale per provincia di tale superficie è:

- Provincia di Bari/Bat circa 27,28 % (3.846,48 ha);
- Provincia di Foggia circa 65,00 % (9.165 ha);
- Provincia di Taranto circa 4,20 % (592,2 ha);
- Provincia di Lecce circa 3,40 % (479,4 ha);
- Provincia di Brindisi circa 0,12 % (16,92 ha).

Le attività espletate/da porre in essere sono:

- lavori di prevenzione e messa in sicurezza delle Foreste Demaniali Regionali propedeutici alla stagione A.I.B.;
- lavori di prevenzione e messa in sicurezza di foreste e complessi boscati di proprietà pubblica a seguito della stipula di apposite convenzioni;
- affiancamento di Enti Istituzionali regionali e/o statali (Regione Puglia – Protezione Civile, Servizio Foreste, C.F.S., V.F.F.) nelle fasi di pianificazione delle attività;
- programmazione operativa della campagna A.I.B. attraverso presidi fissi e/o mobili;
- ricognizione, vigilanza e avvistamento avente lo scopo di segnalare tempestivamente l'insorgere dell'incendio;
- lotta attiva agli incendi boschivi;
- controllo della propagazione del fuoco;
- estinzione per azione diretta a terra;
- bonifica;
- servizio operativo in SOUP h. 24 (Sala Operativa Unificata e Permanente di Regione Puglia);
- presidio territoriale costante, anche attraverso il pattugliamento e/o la lotta attiva nelle aree prospicienti più sensibili e non;




I servizi di allerta e pronto intervento sono eseguiti dal personale A.R.I.F. sette giorni su sette, con una copertura completa del servizio diurno che va dalle ore 8:00 alle ore 20:00, garantendo anche la reperibilità notturna.


L' Agenzia, per quanto attiene il contrasto al fenomeno degli incendi boschivi garantisce la presenza sul territorio regionale pugliese anche presso le aree più critiche, oltre a quelle demaniali.

Considerati i buoni risultati conseguiti negli 2013, 2014, 2015 e 2016 in termini di diminuzione di superfici boscate percorse da incendi, è stato ritenuto di confermare, per la stagione AIB 2017 (fatta salva l'eventuale diminuzione di personale disponibile a seguito delle visite mediche attualmente in corso), la seguente organizzazione:


| PROVINCIA | RIFERIMENTI PRESIDIO | | | SQUADRE A.I.B. | |
|-----------|----------------------|--|---------------------|----------------|------------------|
| | COMUNE | AGRO DI COMPETENZA | LOCALITÀ | AVVISTAMENTO | OPERATORI A.I.B. |
| FOGGIA | Cagnano Varano | Cagnano Varano, Carpino, Rodi Garganico, Sannicandro Garganico | Barosella | SI | SI |
| | Carpino | Carpino | Monte Vernone | SI | SI |
| | Accadia | Accadia, Anzano di Puglia, Ascoli Satriano, Deliceto, Candela, Monte Leone, Rocchetta Sant'Antonio | Fontana tre Cippone | SI | NO |
| | Ascoli Satriano | Ascoli Satriano | Collina Pompei | SI | NO |
| | Deliceto | Accadia, Anzano di Puglia, Ascoli Satriano, Deliceto, Candela, Monte Leone, Rocchetta Sant'Antonio, Sant'Agata di Puglia | Tagliata | NO | SI |
| | Orsara di Puglia | Bovino, Castelluccio Valmaggiore, Celle San Vito, Faeto, Orsara di Puglia, Panni, Troia | Acquara | NO | SI |
| | Chieuti | Chieuti, Serracapriola, Ripalta | Torre Fantine | NO | SI |
| | | | Vaccareccia | NO | SI |




| | | | | |
|----------------------|--|----------------------|----|----|
| Lesina | Lesina, Apricena, Poggio Imperiale, San Paolo Civitate | Torre Fortore | SI | SI |
| Manfredonia | Mattinata, Zapponeta | Lago Salso | SI | SI |
| Mattinata | Mattinata, Manfredonia | Montelci | SI | SI |
| | | Monte Barone | SI | NO |
| Monte Sant'Angelo | Monte Sant'Angelo | Madonna degli Angeli | SI | SI |
| | | Cimitero | SI | NO |
| | | Sferracavallo | SI | NO |
| Peschici | Peschici | Coppa della Nuvola | SI | SI |
| San Giovanni Rotondo | San Giovanni Rotondo | Cappuccini | SI | SI |
| San Marco in Lamis | San Marco in Lamis | Borgo Celano | SI | SI |
| Vico del Gargano | Vico del Gargano | Pineta Marzini | SI | SI |
| | Vico del Gargano | Giovannicchio | SI | SI |
| | Vico del Gargano | Particchiano | SI | NO |
| | Vico del Gargano, Ischitella | Coppa Limitoni | SI | SI |
| Vieste | Vieste | Passo dell'Arciprete | SI | SI |
| | | Chiesuola | SI | NO |
| | | Mandrione | NO | SI |
| | | Baia dei Campi | SI | NO |
| Isole Tremiti | Isole Tremiti | San Domino | SI | SI |
| Biccari | Biccari, Alberona | Orto di Zolfo | NO | SI |




| | | | | | |
|--------------------------|---|------------------|-----------------------|----|----|
| | | | Le Capannelle | SI | SI |
| Alberona | Alberona | | Monte Pagliarone | SI | SI |
| | | | Monte Crocione | SI | SI |
| Celenza Valfortore | Celenza Valfortore | | Masseria Monte Miano | SI | SI |
| Carlantino | Carlantino | | Masseria Barbieri | SI | SI |
| Foggia | Foggia, Lucera | | Incoronata | NO | SI |
| Pietra Montecorvino | Motta Montecorvino, Pietramontecorvino, Castelnuovo della Daunia, Torremaggiore | | Nardacchione | SI | SI |
| Motta Montecorvino | Motta Montecorvino, Pietramontecorvino, Castelnuovo della Daunia, Torremaggiore | | Crocella | SI | SI |
| San Marco la Catola | Carlantino, Celenza Valfortore, San Marco la Catola | | Brucciolosa | SI | SI |
| San Nicandro Garganico | San Nicandro Garganico | | San Giuseppe | SI | NO |
| Castelnuovo della Daunia | Castelvecchio, Casalnuovo, Casalvecchio, Torremaggiore | | Brecciolosa | NO | SI |
| Volturara Appula | Volturara Appula | | Piana Cairelli | SI | SI |
| TARANTO | Laterza | Laterza, Ginosa | Casone Selva San Vito | SI | SI |
| | Marina di Ginosa | Marina di Ginosa | F.D.R. Pineta Regina | SI | SI |
| | Castellaneta | Castellaneta | Loc. Brigadiere | SI | NO |



| | | | | | | |
|-----------------|------------------|----------------------------|--|----|----|----|
| | Ginosa | Ginosa | Vasca 10 | SI | NO | |
| | Mottola | Mottola | Petruscio | SI | SI | |
| | Manduria | Manduria | Loc. Le Marine | NO | SI | |
| | Martina Franca | Martina Franca | Bosco delle Pianelle | SI | SI | |
| | Statte | Taranto, Crispiano, Statte | Montetermite | SI | NO | |
| | Taranto | Taranto, Crispiano, Statte | Az. Russoii - Medichicchio, Tagliente | NO | SI | |
| BRINDISI | Brindisi | Torre Guaceto | Bosco Cerano, Bosco Preti, Bosco | NO | SI | |
| | | Bosco Preti | Colemi, Torre Guaceto, Bosco Lucci, Bosco del Compare | SI | NO | |
| | Ostuni | Ostuni | Sant'Oronzo | | NO | SI |
| | | | Acquarossa | | | |
| | | | Urselli | | SI | NO |
| | Cisternino | Monti Comunali | Monte Pizzuto (Valle - strada per Salamina) | | NO | SI |
| | | | Monte Pizzuto (Parte superiore - Traliccio) | | SI | NO |
| | Ceglie Messapica | Ceglie Messapica | La Selva - Acquedotto | | NO | SI |
| | | Ceglie Messapica | Monterrone | | SI | NO |



| | | | | | |
|------------|-------------------------------|---------------------|-----------------------------|----|----|
| BARI / BAT | Cassano delle Murge | Cassano delle Murge | U.O. Mercadante | NO | SI |
| | | | Torretta Foresta Mercadante | SI | NO |
| | | | Loc. Murgia Suagna | SI | SI |
| | | | Loc. Masseria Lopez | SI | NO |
| | Santeramo in Colle | Santeramo in Colle | Via Matera | SI | SI |
| | Ruvo di Puglia | Ruvo di Puglia | Masseria Carone, Scoparelle | SI | SI |
| | Altamura | Gravina di Puglia | Acquedotto | SI | SI |
| | | Altamura | Parisi | SI | NO |
| | | Altamura | Pantano | SI | NO |
| | Spinazzola Minervino Murge | FDR Acquatetta | Lama Cupa | SI | NO |
| | | | Guadagnati | SI | NO |
| | | | Az. Cavone | NO | SI |
| | Bitonto | Bitonto | Campo dei Missili | SI | SI |
| | Andria | Andria | Castel del Monte | SI | SI |
| Spinazzola | Spinazzola | Senarico Piccolo | SI | NO | |
| LECCE | Lecce | Frigole | Torre Veneri | NO | SI |
| | Lecce | Lecce | Specchia Mezzana | SI | NO |
| | Vernole | Cesine | Campo Verde Le Cesine | NO | SI |
| | Otranto | Otranto | Fontanelle | NO | SI |



| | | | Orte | NO | SI |
|--|---------------------|---------------------|-------------------------|----|----|
| | Cannole | Cannole | Torcito | SI | NO |
| | Santa Cesarea Terme | Santa Cesarea Terme | Ballerina Serricella | NO | SI |
| | Specchia | Specchia | Loc. Cardigliano | NO | SI |
| | Gallipoli | Gallipoli | Perez - Lido Pizzo | NO | SI |
| | Nardò | Porto Selvaggio | Porto Selvaggio | NO | SI |

Ulteriori postazioni (presidi di avvistamento e/o spegnimento) potranno essere attivate soltanto in caso di potenziamento della forza lavoro disponibile.

Eventuali variazioni al presente assetto organizzativo verranno tempestivamente comunicate alla Sezione Protezione civile della Regione Puglia.

7. IMPIEGO MEZZI AEREI DI SUPPORTO ALLA LOTTA CONTRO GLI INCENDI BOSCHIVI – Anno 2017

L'organizzazione A.I.B. della Regione Puglia nelle attività di estinzione si avvarrà, come previsto dalla normativa nazionale di riferimento, della flotta aerea statale attraverso il Centro Operativo Aereo Unificato (C.O.A.U.).

Ad integrazione della flotta aerea statale, la Regione Puglia ha in corso di perfezionamento il rapporto convenzionale per l'impiego di due velivoli ad ala fissa per il periodo luglio – settembre 2017.

La Regione Puglia ha previsto lo schieramento dei mezzi aerei che saranno convenzionati presso l'Aeroporto di Grottaglie (TA). Lo schieramento dei mezzi aerei potrebbe subire variazioni durante il corso della campagna A.I.B.

Il concorso aereo sarà attivato mediante l'inoltro, da parte della SOUP, della "scheda richiesta concorso aereo A.I.B."

La scheda di intervento aereo è caratterizzata da alcuni dati fissi e da altri variabili nel tempo e per questi ultimi sarà necessario inoltrare periodici aggiornamenti, specie per quanto riguarda:

- fronte del fuoco;
- condizioni meteorologiche;
- risorse impegnate;
- andamento dell'incendio.


Fonti di approvvigionamento idrico per i mezzi aerei.

Di seguito si riportano le fonti di approvvigionamento idrico disponibili per l'ammarraggio e il prelievo dell'acqua che potranno essere utilizzate nella lotta agli incendi boschivi. Le stesse sono da considerarsi aggiuntive rispetto alle aree di prelievo individuate in acque marine.

Le fonti di seguito riportate, censite nel documento "procedure per il concorso della flotta aerea dello Stato 2017" e tutt'ora in corso di verifica, sono considerate di tipo "A" ove è consentito il prelievo senza limitazione e di tipo "B" ove è consentito il prelievo con limitazione.

| | LAGO | CATEGORIA* | COORDINATE | |
|----------------|------------|------------|------------|--------|
| | | | N | E |
| REGIONE PUGLIA | Capaccio | B | 41°25' | 15°25' |
| | Capaciotti | B | 41°10' | 15°47' |
| | Locone | A | 41°05' | 16°00' |
| | Occhito | A | 41°33' | 14°37' |

Per quanto riguarda gli invasi Alimini Grande, Lesina, Varano, Mar Piccolo e Serra del Corvo alla data odierna non risulta pervenuta alcuna informazione sulle caratteristiche di praticabilità ai fini dell'approvvigionamento idrico per i velivoli impegnati nelle operazioni degli spegnimento degli incendi.



8. CONCORSO DEGLI ENTI LOCALI NELLE ATTIVITA' A.I.B. PER L'ANNO 2017

Il servizio regionale antincendio boschivo viene svolto nel rispetto dei termini fissati dalla Giunta Regionale con apposito Decreto del Presidente che fissa annualmente il periodo di grave pericolosità per gli incendi e della leggi regionali n. 18 del 30/11/2000 e n. 7 del 10.03.2014 che conferiscono alla Città Metropolitana e ai Comuni parte delle competenze regionali in materia antincendio, nonché nel rispetto di tutte le funzioni amministrative non espressamente indicate nelle disposizioni dell'art.107 del D.lgs n.112/98 conferite alle Regioni e agli Enti Locali.


Si elencano di seguito i mezzi che potranno concorrere alla lotta A.I.B. 2016 comunicati alla Sezione Protezione Civile dalle Amministrazioni comunali della Regione. Tali dotazioni potranno subire variazioni nel corso della campagna antincendio in funzione degli aggiornamenti effettuati da parte delle citate Amministrazioni:

Dotazioni A.I.B. Amministrazioni comunali

| Comune | Provincia | Dotazione AIB |
|--------------------------|-----------|---|
| ACQUAVIVA DELLE FONTI | BARI | n.1 Fuoristrada Pick-up |
| ALBEROBELLO | BARI | Autocarro AIB, Fuoristrada Pick-up |
| ALBERONA | FOGGIA | Autocisterna |
| ALESSANO | LECCE | Fuoristrada Pick-up, Autocisterna |
| ALEZIO | LECCE | Fuoristrada Pick-up |
| ALLISTE | LECCE | Fuoristrada Pick-up |
| ALTAMURA | BARI | Fuoristrada Pick-up |
| ANDRANO | LECCE | Fuoristrada Pick-up |
| ANZANO DI PUGLIA | FOGGIA | Fuoristrada Pick-up |
| APRICENA | FOGGIA | Fuoristrada Pick-up |
| ARADEO | LECCE | n.1 Fuoristrada Pick-up |
| ARNESANO | LECCE | Fuoristrada Pick-up |
| ASCOLI SATTIANO | FOGGIA | Autocisterna, Fuoristrada Pick-up |
| BICCARI | FOGGIA | Fuoristrada Pick-up, Autocisterna |
| BITETTO | BARI | n.1 Fuoristrada Pick-up |
| BOTRUGNO | LECCE | n.1 Fuoristrada Pick-up |
| BRINDISI | BRINDISI | Fuoristrada Pick-up, Cisterna da 1000 l |
| CANDELA | FOGGIA | Fuoristrada Pick-up |
| CARLANTINO | FOGGIA | Fuoristrada Pick-up |
| CARPINO | FOGGIA | Fuoristrada Pick-up |
| CASTELLUCCIO VALMAGGIORE | FOGGIA | Fuoristrada Pick-up |
| CASTELNUOVO DELLA DAUNIA | FOGGIA | n.1 Fuoristrada Pick-up |
| CEGLIE MESSAPICA | BRINDISI | Fuoristrada Pick-up |
| CHIEUTI | FOGGIA | Fuoristrada Pick-up |
| CURSI | LECCE | Altro mezzo AIB con modulo |
| CUTROFIANO | LECCE | Fuoristrada Pick-up |
| FAETO | FOGGIA | Fuoristrada Pick-up, Autocisterna |
| FASANO | BRINDISI | Autocarro |
| FOGGIA | FOGGIA | Autocisterna, Pick-up |
| GIOIA DEL COLLE | BARI | n. 1 Fuoristrada Pick-up |



| | | |
|------------------------|----------|--|
| GIURDIGNANO | LECCE | n.1 Fuoristrada Pick-up |
| GRAVINA IN PUGLIA | BARI | n.2 Fuoristrada Pick-up, Autocisterna, Furgone AIB |
| GROTTAGLIE | TARANTO | n. 2 Autocisterne |
| LECCE | LECCE | Fuoristrada Pick-up |
| LEPORANO | TARANTO | Autocisterna |
| LEQUILE | LECCE | Fuoristrada Pick-up |
| LEVERANO | LECCE | Fuoristrada Pick-up |
| LIZZANELLO | LECCE | Fuoristrada Pick-up |
| LUCERA | FOGGIA | n.1 Fuoristrada Pick-up |
| MARTINA FRANCA | TARANTO | Autocarro AIB, n. 1 fuoristrada Pick-up |
| MELISSANO | LECCE | Fuoristrada Pick-up |
| MINERVINO DI LECCE | LECCE | Fuoristrada Pick-up |
| MODUGNO | BARI | Altro mezzo AIB |
| MOLFETTA | BARI | n. 1 Fuoristrada Pick-up |
| MONTE SANT'ANGELO | FOGGIA | Fuoristrada Pick-up |
| MORCIANO DI LEUCA | LECCE | n.1 Fuoristrada Pick-up |
| NOCI | BARI | n. 1 Fuoristrada Pick-up, Autocisterna |
| NOICATTARO | BARI | n.1 Fuoristrada Pick-up |
| ORSARA DI PUGLIA | FOGGIA | Fuoristrada Pick-up |
| OTRANTO | LECCE | Fuoristrada Pick-up |
| PALAGIANELLO | TARANTO | n.1 Fuoristrada Pick-up |
| PALO DEL COLLE | BARI | Altro mezzo AIB |
| PANNI | FOGGIA | Fuoristrada Pick-up, Autocisterna |
| PARABITA | LECCE | Fuoristrada Pick-up |
| PESCHICI | FOGGIA | Fuoristrada Pick-up, Veicolo con cisterna |
| PIETRAMONTECORVINO | FOGGIA | Autocarro AIB |
| PRESICCE | LECCE | n.1 Fuoristrada Pick-up |
| PULSANO | TARANTO | Fuoristrada Pick-up |
| PUTIGNANO | BARI | Macchina operatrice con cisterna |
| ROCCHETTA SANT'ANTONIO | FOGGIA | Autocarro, Altro mezzo AIB |
| RODI GARGANICO | FOGGIA | Fuoristrada Pick-up |
| ROSETO VALFORTORE | FOGGIA | Fuoristrada Pick-up, Veicolo di supporto |
| RUTIGLIANO | BARI | n.1 Fuoristrada Pick-up |
| RUVO DI PUGLIA | BARI | Fuoristrada Pick-up |
| SALICE SALENTINO | LECCE | Altro mezzo AIB |
| SAN GIOVANNI ROTONDO | FOGGIA | n.1 Fuoristrada Pick-up |
| SAN MICHELE SALENTINO | BRINDISI | n.1 Fuoristrada Pick-up |
| SAN PAOLO DI CIVITATE | FOGGIA | Fuoristrada Pick-up |
| SAN VITO DEI NORMANNI | BRINDISI | n.1 Fuoristrada Pick-up |
| SAN VITO DEI NORMANNI | BRINDISI | n.1 Fuoristrada Pick-up |
| SANT'AGATA DI PUGLIA | FOGGIA | Fuoristrada Pick-up, Altro mezzo AIB |
| SANTERAMO IN COLLE | BARI | n.1 Fuoristrada Pick-up |




| | | |
|-----------|--------|--|
| SPONGANO | LECCE | Autocarro AIB |
| TAURISANO | LECCE | n.1 Fuoristrada Pick-up |
| TERLIZZI | BARI | Autocisterna |
| TRANI | BAT | Altro mezzo AIB |
| TROIA | FOGGIA | n.1 Fuoristrada Pick-up |
| TUGLIE | LECCE | n.1 Fuoristrada Pick-up |
| TURI | BARI | Fuoristrada Pick-up |
| VERNOLE | LECCE | n.1 Fuoristrada Pick-up |
| VIESTE | FOGGIA | n. 2 Fuoristrada Pick-up, Autocisterna |

9. CONCORSO DELLE AREE NATURALI PROTETTE NELLE ATTIVITA' A.I.B. 2017

Numerose Aree Naturali Protette, oltre ad attenersi alle indicazioni e alle prescrizioni delle direttive generali in materia, sono dotate di un piano specifico in cui hanno definito gli indirizzi e le scelte pianificatorie, programmatiche e organizzative di carattere più puntuale in funzione delle specificità individuali dell'area in esame.


Si elencano di seguito i mezzi e le attrezzature A.I.B. in possesso delle aree naturali protette insistenti sul territorio regionale tratte dai relativi Piani A.I.B. trasmessi e/o da comunicazioni intercorse con il Servizio Protezione Civile regionale.

| AREE PROTETTE STATALI | | |
|---|---------------------------------|---|
| PARCHI NAZIONALI | | |
| PARCO NAZIONALE ALTA MURGIA | | |
| mezzi AIB | mezzi generici | punti approvvigionamento idrico |
| 1)n.4 fuoristrada Pick-up con modulo e n. 3 autocisterne (Comuni di Altamura, Gravina, Santeramo) 2) n. 1 mezzo AIB (Comune di Cassano); 3)n.1 autobotte (e n. 1 mezzo AIB C.F.S.) 4)dotazioni ARIF 5)dotazioni Province BA-BT 6) dotazioni VV.F. | Dotazioni C.F.S. , VV.F. , ARIF | 14 pozzi artesiani (acquedotto rurale) 50 serbatoi (acquedotto rurale) 5 serbatoi AqP |
| PARCO NAZIONALE GARGANO | | |
| mezzi AIB | mezzi generici | punti approvvigionamento idrico |
| 1) n.18 Land Rover Defender HCPU 110 con autobotte pompa in comodato d'uso a tutti i Comuni del | | 1) Piscina Tagliata (Mattinata) 2) Piscina Carlo Nero (Carpino) |



| | | |
|--|--|--|
| Parco 2) n.3 autobotti C.F.S. (Mattinata, Serracapriola, Vico del Gargano) 3) n. 2 Iveco C.F.S. (ASFD Umbra) 4) n. 1 Mercedes Unimog C.F.S. 3500 litri (Vieste) 5) n. 1 Mercedes BA1 C.F.S. 7000 litri (Umbra) 6) n. 9 land rover PK C.F.S. (Umbra, Cagnano, Monte SA, SMarcoinLamis, Sannicandro, Vieste) 7) n. 1 land Rover Defender 110 HCPud (Serracapriola) 8) dotazioni ARIF 9) n. 1 unità motorizzata AIB VV.F. | | |
|--|--|--|


| RISERVE NATURALI STATALI | | |
|---|--|--|
| RISERVA NATURALE STATALE - TORRE GUACETO | | |
| mezzi AIB | mezzi generici | punti approvvigionamento idrico |
| 1)n.1 Nissan pick-up 2) n.1 miniescavatore KOMATSU | 1) GPS, strumenti cartografici n. 1 Panda 4x4 | n.2 cisterne 15.000 litri : a) 40° 42' 35.17" N 17° 47' 25.79" E b) 40° 42' 52.60" N 17° 46' 59.37" E |
| RISERVA NATURALE STATALE - LE CESINE | | |
| mezzi AIB | mezzi generici | punti approvvigionamento idrico |
| Mezzi ARIF: n.1 Iveco VM 40 con serbatoio 1100 litri; n.1 Iveco 55 SW con serbatoio 1100 litri; n.1 Land Rover 110 con modulo da 500 litri; n.1 Mercedes 240 GD con serbatoio da 400 litri. | n.5 picconi n.5 falchetti n.5 roncole n.2 decespugliatori n. 1 motosega | Villaggio turistico "Campo Verde" ; Bacini di fitodepurazione SP 366 ; invaso artificiale a SUD-EST della riserva; n.2 pozzi canale Campolitrano Nord; n. 1 pozzo canale Campolitrano Sud; |
| RISERVA NATURALE STATALE -SALINA DI MARGHERITA DI SAVOIA, MASSERIA COMBATTENTI, IL MONTE | | |
| mezzi AIB | mezzi generici | punti approvvigionamento idrico |
| | n. 1 Land Rover Defender | |
| RISERVA NATURALE STATALE -STORNARA, SAN CATALDO, MURGE ORIENTALI | | |
| mezzi AIB | mezzi generici | punti approvvigionamento idrico |
| RNS. Stornara: n. 1 Autobotte Fiat OM 80/16 capacità 3000 litri n.2 mezzi AIB con moduli TSK capacità 400 litri RNS San Cataldo n. 1 trattrice/ cippatrice | RNS Stornara: n. 1 Panda 4x4 RNS San Cataldo n. 1 Panda 4x4 n. 1 Fiat Punto RNS Murge Orientali n. 1 Land Rover Defender | RNS Stornara: 1.piazzale posto Fisso Ginosa Bis (Marina di Ginosa) 2.nuova Yardinia (Castellaneta) 3.sezione Patemisco (Massafra) RNS Murge Orientali: 1.Galeone |



| AREE PROTETTE REGIONALI | | |
|--|---|---------------------------------|
| Provincia Bari | | |
| PARCO NATURALE REGIONALE | | LAMA BALICE |
| mezzi AIB | mezzi generici | punti approvvigionamento idrico |
| n.2 mezzi AIB 400 litri (Pick Up); soffiatori, flabelli, atomizzatori | manichette, tute ignifughe, radio | |

| RISERVA NATURALE OR. REGIONALE - LAGHI DI CONVERSANO E GRAVINA DI MONSIGNORE | | |
|--|----------------|---|
| mezzi AIB | mezzi generici | punti approvvigionamento idrico |
| | | 1)pozzo C.da Casopietro 2)pozzo di via Cozze 3)Impianto di sollevamento Aqp castiglione 4)Vasche Depuratore Comunale |

| Provincia Brindisi | | |
|--|----------------|--|
| RISERVA NATURALE OR. REGIONALE LITORALE BOSCO DI CERANO | | |
| mezzi AIB | mezzi generici | punti approvvigionamento idrico |
| | | Tutti i pozzi non sono fruibili Festivi e notturni 1)pozzo località Guarini, ASL BR1 2)pozzo località La Palazzina, azienda Tormaresca 3)pozzo località Lambrosca, azienda Tormaresca 4)bochette Aqp località Lambrosca e Case Nuove |
| PARCO NATURALE REGIONALE - DUNE COSTIERE DA TORRE CANNE A TORRE SAN LEONARDO | | |
| mezzi AIB | mezzi generici | punti approvvigionamento idrico |
| Dotazioni AIB delle Associazioni convenzionate con Comune di Ostuni (SER OSTUNI, CB Quadrifoglio) | | |
| Provincia Foggia | | |



| PARCO NATURALE REGIONALE - BOSCO INCORONATA | | |
|--|----------------|--|
| mezzi AIB | mezzi generici | punti approvvigionamento idrico |
| n. 1 mezzi AIB Pick Up (Associazione fare ambiente) | | idranti AIB a) 41° 23' 5.85" N - 15° 38' 32.58" E b) 41° 23' 3.92" N - 15° 38' 37.43" E c) 41° 23' 8.45" N 15° 38' 42.07" E d) 41° 23' 17.71" N - 15° 38' 51.87" E |
| n.1 mezzo AIB Pick Up (ARIF) | | |
| n. 1 mezzo AIB Pick Up (Associazione VVF in Congedo) | | |
| n. 1 mezzo AIB Pick Up (Associazione Radio Club Marconi) | | |

| Provincia Lecce | | |
|---|----------------|--|
| PARCO NATURALE REGIONALE - COSTA OTRANTO - S.M. DI LEUCA - BOSCO DI TRICASE | | |
| mezzi AIB | mezzi generici | punti approvvigionamento idrico |
| n. 1 mezzo AIB Pick Up | | Otranto: Via memorie,Orte, azienda S. Emiliano, Santa Cesarea: parco giochi pineta, Nuove Terme, Castro: rotatoria tra castro alta e marina Andrano: istituto scolastico via del mare, Via Caboto loc. "grotta verde" Marittima di Diso: Villa comunale Tricase: Comando VV.F. Corsano: Torre Specchia grande Castrignano del Capo: rotatoria santuario |

| RISERVA NATURALE OR. REGIONALE PALUDE DEL CONTE E DUNA COSTIERA - PORTO CESAREO | | |
|---|-------------------|---------------------------------|
| mezzi AIB | mezzi generici | punti approvvigionamento idrico |
| | furgone cassonato | |
| PARCO NATURALE REGIONALE - ISOLA DI S. ANDREA E LITORALE PUNTA PIZZO | | |
| mezzi AIB | mezzi generici | punti approvvigionamento idrico |



| | | |
|---|---|--|
| Mezzo antincendio Bremach 6 q.li | Decespugliatore Binocoli Motosega Rastri Flabelli gps | |
| Automezzo fuoristrada Magnum 4x4 (CIR Gallipoli); 2 flabelli 1 soffiatore; 1 motopompa; 1 quad | | |
| PARCO NATURALE REGIONALE - LITORALE DI UGENTO | | |
| mezzi AIB | mezzi generici | punti approvvigionamento idrico |
| 1 fuoristrada 1 Panda Van 4 soffiatori atomizzati 6 frustini | 2 visori notturni 6 ricetrasmittenti 4 Fari portatili 2 motoseghe 4 estintori 1 gruppo elettrogeno 2 idrovore 10 bastoni luminosi 2 picconi 4 binocoli | pozzi artesiani presenti in zona |

| | | |
|---|-----------------------|--|
| PARCO NATURALE REGIONALE - BOSCO E PALUDI DI RAUCCIO | | |
| mezzi AIB | mezzi generici | punti approvvigionamento idrico |
| n.1 fuoristrada pick-up TATA 4X4 con modulo 600 litri | apparati radio VHF | Località Casalabate |

| | | |
|--|-----------------------|--|
| PARCO NATURALE REGIONALE - PORTOSELVAGGIO E PALUDE DEL CAPITANO | | |
| mezzi AIB | mezzi generici | punti approvvigionamento idrico |
| | | |

